Objectifs de conservation • Madagascar et les îles de l'Océan Indien

Objectifs de conservation
Madagascar et les îles de l'Océan Indien

50 0 50 100 150 200
kilomètres
échelle 1:3.000.000
projection: équivalente conique d'Albers
méridien central 52°longitude est
parallèles standard 14° & 24° latitude sud

- MUS-6 — **Zones Clés pour la Biodiversité, Priorités du CEPF***
- SYC-51 — **Autres Zones Clés pour la Biodiversité***
- PAYSAGE MIKEA — **corridor prioritaire du CEPF**
- CAZ — **autre corridor**
- **limites du Hotspot de biodiversité**
- **aire protégée**†
- **frontière internationale** *(marin)*
- **route** *(importante)* *(autre)*
- Bekily — **ville** *(les capitales sont soulignées)*
- **couverture de la carte en médaillon**

* Les Zones Clés pour la Biodiversité sont des zones prioritaires pour les actions de conservation.
† Catégories UICN Ia, Ib, II-VI

Zones Cles pour la biodiversite dans le Hotspot de Madagascar et des iles de l'Ocean Indien

Le Hotspot de Madagascar et des Iles de l'Océan Indien est souvent considéré comme prioritaire au sein même des hotspots. Il abrite environ 15 000 espèces de plantes dont plus de 12 000 endémiques, tandis que 60% des oiseaux, 95% des mammifères ou encore 96% des reptiles indigènes au Hotspot sont endémiques. L'endémicité concerne en outre les hauts niveaux taxonomiques (genres, familles), témoignant de mécanismes évolutifs distincts liés à l'isolement du Hotspot. Cette extraordinaire biodiversité est hautement menacée par la dégradation des écosystèmes naturels – qu'illustre la déforestation massive de l'Ile Maurice ou de Madagascar, où de nombreux vertébrés ont disparu, à l'instar du Dodo devenu symbole de l'extinction des espèces. Les écosystèmes naturels du Hotspot continuent à régresser en dépit des immenses services environnementaux qu'ils procurent, en particulier pour la sécurité alimentaire, l'approvisionnement en eau douce de qualité et pour la prévention des catastrophes naturelles.

Cette carte présente les Zones Clés pour la Biodiversité (ZCB), cibles prioritaires pour la conservation de la biodiversité d'importance mondiale du Hotspot. Les données de répartition pour 1 655 espèces globalement menacées et 379 autres espèces patrimoniales (espèces à aires de répartition restreinte notamment) ont été utilisées pour identifier 369 ZCB. En outre, 13 corridors de conservation ont été identifiés à Madagascar, contenant des groupes de ZCB partageant des caractéristiques biogéographiques, permettant des continuités écologiques, et présentant des défis similaires pour la conservation.

Parmi ces 369 sites, les consultations ont abouti à concentrer les investissements du CEPF sur 78 ZCB prioritaires : 39 à Madagascar (dont 34 rassemblées au sein de sept corridors ou groupes de sites prioritaires), 19 aux Comores, 9 à Maurice et 12 aux Seychelles. La plupart de ces sites se concentrent sur des écosystèmes abritant une biodiversité exceptionnelle mais qui ont jusqu'à présent bénéficié de moins d'attention : les zones humides et les cours d'eau, les forêts sèches et les zones côtières et marines. Les départements et territoires français (La Réunion, Mayotte et les Iles Eparses) n'ont pas été inclus dans le processus de priorisation, n'étant pas éligibles aux financements du CEPF.

Quatre Directions Stratégiques, qui se décomposent en 10 priorités d'investissement, guideront l'investissement du CEPF pour les cinq prochaines années:

1) Donner aux communautés locales les moyens de protéger et gérer la biodiversité dans les Zones Clés pour la Biodiversité Prioritaires,
2) Appuyer la société civile pour renforcer l'intégration de la protection de la biodiversité dans les processus de décision politiques et économiques,
3) Renforcer les capacités de la société civile aux niveaux régional et local via des formations, des échanges et des actions de coopération régionale, et enfin :
4) Assurer un leadership stratégique et une coordination efficace de l'investissement du CEPF à travers une équipe régionale de mise en œuvre.

Le CEPF entend fournir une nouvelle source de financement dans le Hotspot, conçue pour atteindre la société civile d'une manière qui complète le financement des organismes gouvernementaux et joue un rôle de catalyseur pour des activités de conservation innovantes, en particulier en démontrant le lien entre protection de la biodiversité et développement. En utilisant une approche intégrant amélioration des conditions de vie et conservation au niveau local, et en soutenant l'intégration de la protection de la biodiversité au niveau politique comme au niveau du secteur privé, le CEPF amplifie les efforts pour faire face aux menaces immédiates de la pauvreté et du développement non durable, afin de contribuer à la conservation à long terme du Hotspot.

Pour plus d'informations sur le Hotspot de Madagascar et les îles de l'Océan Indien, et pour télécharger le Profil d'écosystème, rendez-vous sur www.cepf.net.

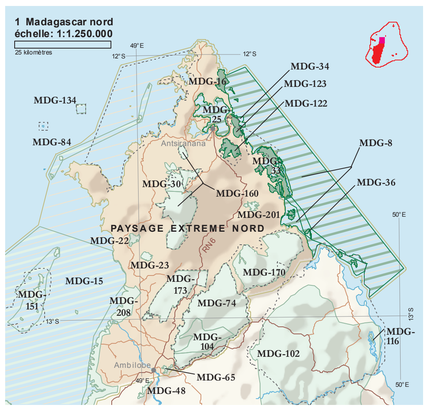

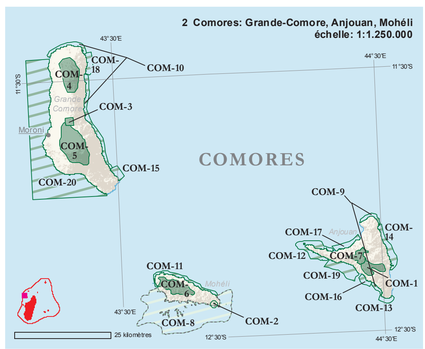

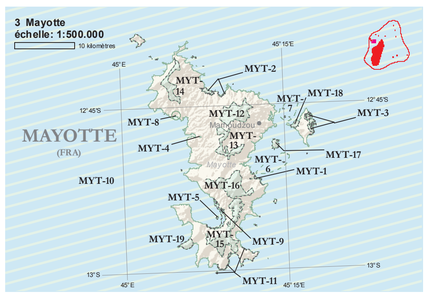

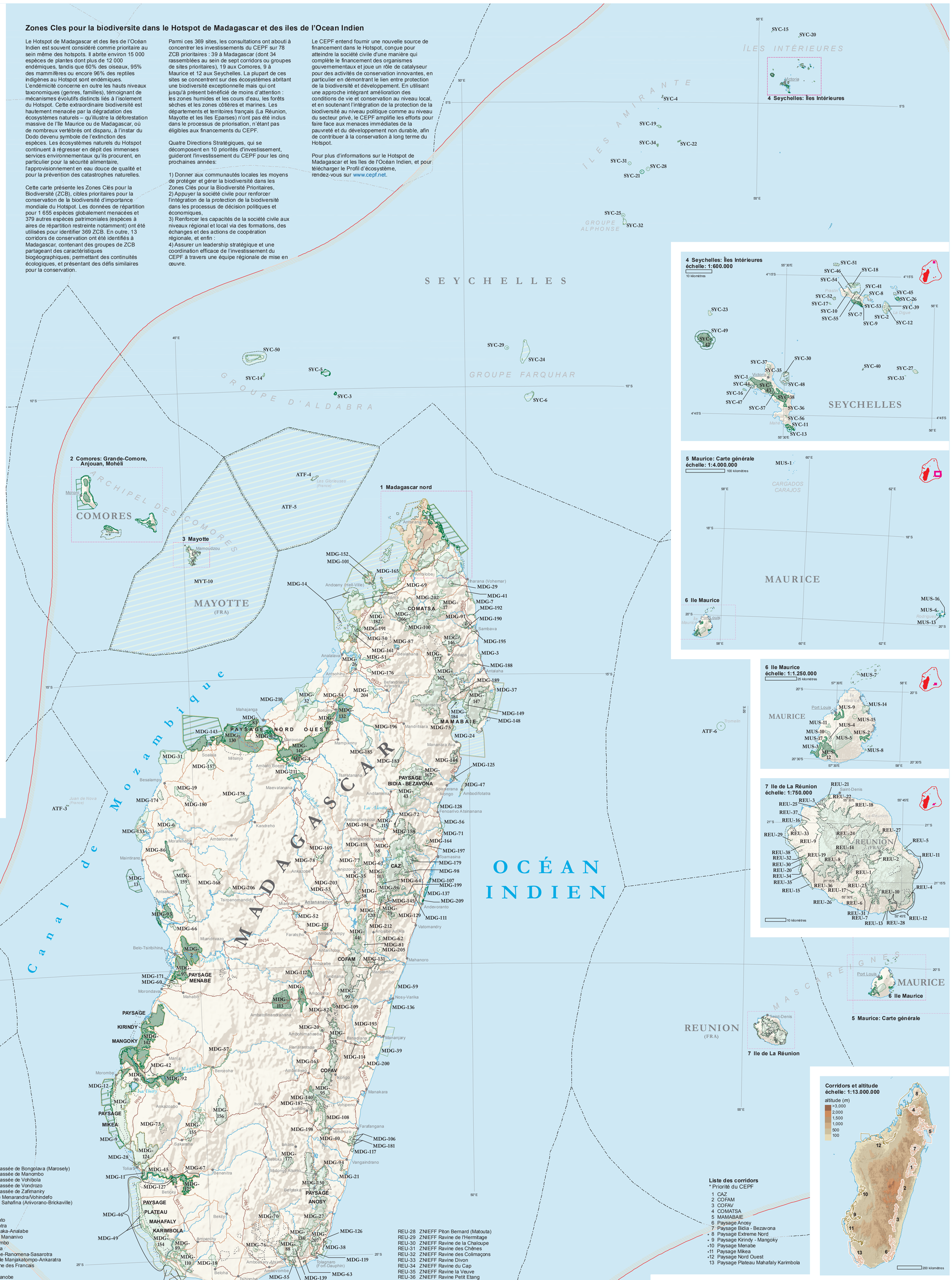

Liste des Zones clés pour la biodiversité pour le CEPF
* Priorité du CEPF

Iles Eparses (France)
ATF-1 Bassas da India
ATF-2 Europa
ATF-3 Juan de Nova
ATF-4 Les Glorieuses
ATF-5 Parc Naturel Marin des Glorieuses
ATF-6 Tromelin

Comores
* COM-1 Forêt de Moya
* COM-2 Lac Dziani-Boudouni
* COM-3 Lac Hantsongoma
* COM-4 Massif de la Grille
* COM-5 Massif du Karthala
* COM-6 Mont Médjélé (Hauts de Mwali)
* COM-7 Mont Ntringui (Hauts de Ndzuani)
COM-8 Parc Marin de Mohéli
* COM-9 Récifs coralliens d'Anjouan
* COM-10 Récifs coralliens de Grande Comore
* COM-11 Récifs coralliens de Mohéli - hors Parc Marin
* COM-12 Zone de Bimbini et Ilot de la Selle
* COM-13 Zone de Chiroroni
* COM-14 Zone de Domoni
* COM-15 Zone de Malé
* COM-16 Zone de Moya
* COM-17 Zone de Mutsamudu
* COM-18 Zone de Ndroudé et Ilot aux Tortues
* COM-19 Zone de Pomoni
* COM-20 Zone du Coelacanthe

Madagascar
MDG-1 Aire Protégée de Mikea
* MDG-2 Ambalibe Menabe
MDG-3 Ambanitazana (Antsiranana)
* MDG-4 Ambato-Boeny
* MDG-5 Ambatofinandrahana
MDG-6 Amberenty
MDG-7 Ambondrobe (Vohemar)
* MDG-8 AMP de la Baie d'Ambodivahibe
* MDG-9 AMP de Nord Salary
MDG-10 AMP de Nosy Ve Androka
* MDG-11 AMP de Tsinjoriake-Andatabo
* MDG-12 AMP de Velondriake
* MDG-13 AMP des Iles Barren
MDG-14 AMP Iranja-Ankazoberavina-Baie des Russes
MDG-15 AMP Mitsio-Tsarabanjina
* MDG-16 Ampombofofo
MDG-17 Andravory (Andrafainkona)
MDG-18 Anena (Beloha)
MDG-19 Angodoka-Ambakoa (Besalampy)
MDG-20 Ankafina (Ambohimasoa)
MDG-21 Ankarabolava-Agnakatriky
MDG-22 Antanifotsy Nord (Diana)
MDG-23 Antanifotsy Sud (Diana)
MDG-24 Baie d'Antongil
* MDG-25 Baie de Diego
MDG-26 Baie de Loza
MDG-27 Beampingaratsy
MDG-28 Belalanda
MDG-29 Bobakindro (Salafaina)
MDG-30 Cap d'Ambre
MDG-31 Cap Saint-André
MDG-32 Complexe de la Baie de Mahajamba - Injavavy
* MDG-33 Complexe de la Baie de Rigny
* MDG-34 Complexe des Trois Baies
MDG-35 Corridor Anjozorobe-Angavo-Tsinjoarivo
* MDG-36 Côte à l'Est d'Antsiranana
MDG-37 Côte d'Antalaha à Mahavelona
MDG-38 Côte de Lokaro à Lavanono
MDG-39 Côte de Mananjary
MDG-40 Efatsy (Farafangana)
MDG-41 Fanambana (Vohemar)
* MDG-42 Fleuve Mangoky
MDG-43 Forêt Classée de Bidia-Bezavona
MDG-44 Forêt Classée d'Onive
MDG-45 Forêt de Saint-Augustin
MDG-46 Grand récif de Toliary
MDG-47 Ile Sainte-Marie (Ambohidena)
MDG-48 Ilevika (Matsaborilava)
MDG-49 Itampolo Ouest - Mahafaly
MDG-50 Lac Andranomalaza
MDG-51 Lac Andrapongy et Rivière Anjingo
MDG-52 Lac Itasy
MDG-53 Lac Tsarasaotra
* MDG-54 Lac Tseny
MDG-55 Lacs Anony et Erombo
MDG-56 Mahatsara (Mahambo Foulpointe)
MDG-57 Makay
MDG-58 Mandraka
MDG-59 Nankinana (Ambodibonara-Masomeloka)
MDG-60 NAP Allée des Baobabs
MDG-61 NAP Ambakoana/Analabe
MDG-62 NAP Ambatofotsy (Anosibe An'Ala)
MDG-63 NAP Ambatotsirongorongo
MDG-64 NAP Ambohidray
MDG-65 NAP Ambohipiraka
MDG-66 NAP Ambondrobe (Belo sur Tsiribihana)
* MDG-67 NAP Amoron'i Onilahy et Rivière Onilahy
MDG-68 NAP Ampananganandehibe-Beasina (Andilanatoby)
MDG-69 NAP Ampasindava - Baie de Rigny (Est)
MDG-70 NAP Anadabolava-Betsimalaho (Anosy)
MDG-71 NAP Analalava Foulpointe
MDG-72 NAP Analalava-Analabe-Betanantanana (Ambatosoratra)
MDG-73 NAP Analavelona
MDG-74 NAP Andrafiamena
MDG-75 NAP Andreba
MDG-76 NAP Angavo Androy
MDG-77 NAP Anjozorobe
MDG-78 NAP Ankafobe
MDG-79 NAP Ankeniheny-Lakato
MDG-80 NAP Ankodida
MDG-81 NAP Ankorabe (Antadonkomby)
MDG-82 NAP Antoetra
* MDG-83 NAP Antrema
MDG-84 NAP Archipel Cap Anorontany
* MDG-85 NAP Baie de Bombetoka - Marovoay
* MDG-86 NAP Beanka
MDG-87 NAP Bemanevika (Zone Humide d'Ankaizina)
MDG-88 NAP Complex Ifotaky
MDG-89 NAP Complexe Forestier Plateau Mahafaly
* MDG-90 NAP Complexe Lac Ihotry - Delta du Mangoky
MDG-91 NAP Complexe Makirovana-Ambatobiribiry
* MDG-92 NAP Complexe Mangoky-Ankazoabo
* MDG-93 NAP Complexe Tsimembo-Manambolomat- Bemamba
MDG-94 NAP Complexe Vohipaho
MDG-95 NAP Corridor Ambositra-Vondrozo (COFAV)
MDG-96 NAP Corridor Ankeniheny-Zahamena (CAZ)
* MDG-97 NAP Corridor Central de Menabe
MDG-98 NAP Corridor Forestier d'Analamay-Mantadia (CFAM)
MDG-99 NAP Corridor Forestier Fandriana-Marolambo (COFAM)
MDG-100 NAP Corridor Tsaratanana-Marojejy (COMATSA)
MDG-101 NAP Cratere de Nosy Be
MDG-102 NAP Daraina-Loky-Manambato
MDG-103 NAP Fierenana
MDG-104 NAP Forêt Classée d'Andavakoera
* MDG-105 NAP Forêt Classée de Bongolava (Marosely)
MDG-106 NAP Forêt Classée de Manombo
* MDG-107 NAP Forêt Classée de Vohibola
MDG-108 NAP Forêt Classée de Vondrozo
MDG-109 NAP Forêt Classée de Zafimaniry
MDG-110 NAP Forêt de Menarandra/Vohindefo
MDG-111 NAP Forêt de Sahafina (Anivorano-Brickaville)
* MDG-112 NAP Ibity
* MDG-113 NAP Itremo
MDG-114 NAP Kianjavato
MDG-115 NAP Lac Alaotra
MDG-116 NAP Lac Sahaka-Analabe
MDG-117 NAP Mahabo Mananivo
MDG-118 NAP Mahialambo
MDG-119 NAP Mandena
MDG-120 NAP Mangabe-Ranomena-Sasarotra
* MDG-121 NAP Massif de Manjakatompo-Ankaratra
* MDG-122 NAP Montagne des Francais
* MDG-123 NAP Oronjia
MDG-124 NAP PK32-Ranobe
MDG-125 NAP Pointe à Larrée
MDG-126 NAP Sainte-Luce - Ambato Atsinanana
* MDG-127 NAP Sept Lacs
MDG-128 NAP Tampolo
MDG-129 NAP Vohibe-Ambalabe (Vatomandry)
* MDG-130 NAP Zone Humide de Mahavavy-Kinkony
MDG-131 NAP Zone Humide de Nosivolo
* MDG-132 NAP Zone humide de Port-Bergé
MDG-133 NAP Zone Humide de Tambohorano
MDG-134 Nosy Foty
MDG-135 Nosy Manitse Future SAPM Marine et zones humides ajacentes
MDG-136 Nosy Varika
* MDG-137 Pangalane Nord
MDG-138 Parc National d'Andohahela - Parcelle I
MDG-139 Parc National d'Andohahela - Parcelle II
MDG-140 Parc National d'Andringitra
* MDG-141 Parc National d'Ankarafantsika et Ampijoroa
* MDG-142 Parc National de Kirindy Mite et extension
* MDG-143 Parc National de la Baie de Baly
MDG-144 Parc National de Mananara-Nord
MDG-145 Parc National de Mantadia et Réserve Spéciale d'Analamazaotra
MDG-146 Parc National de Marojejy
MDG-147 Parc National de Masoala
MDG-148 Parc National de Masoala - Parcelle II
MDG-149 Parc National de Masoala - Parcelle III
MDG-150 Parc National de Midongy-Sud
MDG-151 Parc National de Nosy Mitsio
MDG-152 Parc National de Nosy Tanihely
MDG-153 Parc National de Ranomafana et extension
MDG-154 Parc National de Tsimanampetsotsa et extension
MDG-155 Parc National de Zombitse-Vohibasia et extension
MDG-156 Parc National d'Isalo
MDG-157 Parc National du Tsingy de Namoroka
MDG-158 Parc National et Réserve Naturelle Intégrale de Zahamena
MDG-159 Parc National et Réserve Naturelle Intégrale du Tsingy de Bemaraha
MDG-160 Parc National et Réserve Spéciale de la Montagne d'Ambre
MDG-161 Parc National Marin Sahamalaza-Iles Radama
MDG-162 Parc Naturel de Makira
MDG-163 Réserve Communautaire d'Anja
MDG-164 Réserve Naturelle Intégrale de Betampona
MDG-165 Réserve Naturelle Intégrale de Lokobe
MDG-166 Reserve Naturelle Integrale Tsaratanàna et extension
MDG-167 Réserve Spéciale d'Ambatovaky
MDG-168 Réserve Spéciale d'Ambohijanahary
MDG-169 Réserve Spéciale d'Ambohitantely
MDG-170 Réserve Spéciale d'Analamerana
MDG-171 Réserve Spéciale d'Andranomena
MDG-172 Réserve Spéciale d'Anjanaharibe-Sud et extension
MDG-173 Réserve Spéciale d'Ankarana
MDG-174 Réserve Spéciale de Bemarivo
MDG-175 Réserve Spéciale de Beza Mahafaly
MDG-176 Réserve Spéciale de Bora
MDG-177 Réserve Spéciale de Kalambatritra
MDG-178 Réserve Spéciale de Kasijy
MDG-179 Réserve Spéciale de Mangerivola
MDG-180 Réserve Spéciale de Maningoza
MDG-181 Réserve Spéciale de Manombo
MDG-182 Réserve Spéciale de Manongarivo et extension
MDG-183 Réserve Spéciale de Marotandrano
MDG-184 Réserve Spéciale de Nosy Mangabe
MDG-185 Réserve Spéciale de Tampoketsa-Analamaintso
MDG-186 Réserve Spéciale du Cap Sainte-Marie et extension
MDG-187 Réserve Spéciale du Pic d'Ivohibe
MDG-188 Rivière Ankavia-Ankavanana (Antalaha)
MDG-189 Rivière Antainambalana-Andranofotsy (Maroantsetra)
MDG-190 Rivière Bemarivo
MDG-191 Rivière de Maevarano
MDG-192 Rivière de Mahanara
MDG-193 Rivière de Mananjary
MDG-194 Rivière de Mangarahara-Amboaboa
MDG-195 Rivière de Sambava
MDG-196 Rivière de Sofia
MDG-197 Rivière Ivoloina
MDG-198 Rivière Sud de Mananara
MDG-199 Rivières Mangoro et Rianala
MDG-200 Rivières Namorona-Faraony
MDG-201 Sahafary (Andranomena Antsiranana)
MDG-202 Sorata
MDG-203 Station Forestière d'Angavokely
MDG-204 Station Forestière d'Anjamangirana
MDG-205 Tarzanville (Moramanga)
MDG-206 Tsinjoarivo
MDG-207 Tsitongambarika NAP
* MDG-208 Zone humide d'Ambavanankarana
MDG-209 Zone humide d'Ambila-Lemaintso
* MDG-210 Zone humide d'Ankobohobo
MDG-211 Zones humides de Maevatanana-Ambato-Boeny
MDG-212 Zones humides de Torotorofotsy

Maurice
* MUS-1 Bancs de Cargados Carajos
* MUS-2 Chaine des Monts Bambou
* MUS-3 Chamarel - Le Morne
MUS-4 Chutes Tamarin / Mont Simonet / Reserve Naturelle du Cabinet
MUS-5 Forêts reliques du plateau central
* MUS-6 Ilots de Rodrigues
MUS-7 Ilots du Nord de l'Ile Maurice
MUS-8 Ilots du Sud-Est de l'Ile Maurice
* MUS-9 Le Pouce - Anse Courtois - Pieter Both - Mont Longue
MUS-10 Mondrain - Magenta - Trois Mamelles - Mont du Rempart
MUS-11 Montagne Corps de Garde
* MUS-12 Parc National des Gorges de la Rivière Noire et zones adjacentes
* MUS-13 Plaine Corail
MUS-14 Plaine des Roches - Bras d'Eau
MUS-15 Pont Bon Dieu
* MUS-16 Versant Sud de Grande Montagne
* MUS-17 Yemen-Takamaka

Mayotte (France)
MYT-1 Anse d'Hajangoua
MYT-2 Baie de Dzoumogné et de Longoni
MYT-3 Cratères de Petite Terre
MYT-4 Dziani Karihani
MYT-5 Ilot Karoni
MYT-6 Ilots de Dembeni
MYT-7 Ilots de la Passe
MYT-8 Lagune d'Ambato-Mtsangamouli
MYT-9 Mangroves de la Baie de Bouéni
MYT-10 Parc Naturel Marin de Mayotte
MYT-11 Pointes et Plages de Saziley et Charifou
MYT-12 Réserve forestière de Majimbini
MYT-13 Réserve forestière de Songoro Mbili
MYT-14 Réserve forestière des crêtes du Nord
MYT-15 Réserve forestière des crêtes du Sud
MYT-16 Réserve forestière du Mont Bénara
MYT-17 Réserve Naturelle Nationale de l'Ilot Bouzi
MYT-18 Vasière des Badamiers
MYT-19 Zone de protection de N'Gouja

Reunion (France)
REU-1 ENS Archambeaud
REU-2 ENS Bras des Calumets
REU-3 ENS Grande Ravine des Lataniers
REU-4 ENS Le Tremblet
REU-5 ENS Les Orangers
REU-6 ENS Piton de Montvert
REU-7 ENS Plaine des Grégues
REU-8 ENS Plateau du Dimitile
REU-9 ENS Ravine Renaud
REU-10 Forêt départemento-domaniale de Basse-Vallée
REU-11 Foret domaniale de Sainte-Rose
REU-12 Forêt domaniale du littoral de Saint-Philippe
REU-13 Marine de Vincendo
REU-14 Parc National de La Réunion
REU-15 Réserve Naturelle Marine de La Réunion
REU-16 Réserve Naturelle Nationale de l'étang de Saint-Paul
REU-17 ZNIEFF Bras Leclerc
REU-18 ZNIEFF Confluent de la Rivière des Pluies et de la Ravine Montauban
REU-19 ZNIEFF Etang Saint-Leu
REU-20 ZNIEFF Four à chaux
REU-21 ZNIEFF Grande Ravine (Montagne)
REU-22 ZNIEFF La Butte - Terrain Couilloux (Montagne)
REU-23 ZNIEFF Ligne d'Equerre
REU-24 ZNIEFF Passerelle de la Mare d'Affouches (site géologique)
REU-25 ZNIEFF Petite Ravine des Lataniers
REU-26 ZNIEFF Pierrefonds
REU-27 ZNIEFF Piton Armand
REU-28 ZNIEFF Piton Bernard (Matouta)
REU-29 ZNIEFF Ravine de l'Hermitage
REU-30 ZNIEFF Ravine de la Chaloupe
REU-31 ZNIEFF Ravine des Chênes
REU-32 ZNIEFF Ravine des Colimaçons
REU-33 ZNIEFF Ravine Divon
REU-34 ZNIEFF Ravine du Cap
REU-35 ZNIEFF Ravine la Veuve
REU-36 ZNIEFF Ravine Petit Etang
REU-37 ZNIEFF Ravine Précipice
REU-38 ZNIEFF Ravine Trois Bassins

Seychelles
SYC-1 Anse Major / Anse Jasmin (partie marine du MSNP)
SYC-2 Anse Source d'Argent-Anse Marron
SYC-3 Astove
SYC-4 Bancs Africains
* SYC-5 Cosmoledo
SYC-6 Farquhar - Ile du sud et Ilots
* SYC-7 Fond Azore (versants sud) à Anse Bois de Rose
SYC-8 Fond Diable et Pointe Joséphine
* SYC-9 Fond Ferdinand
SYC-10 Forêt de l'Amitié
*SYC-11 Forêts sèches de Montagne Corail-Collines du Sud
SYC-12 Grand Anse-Petite Anse-Fond Piment
*SYC-13 Grand Police (zones humides)
SYC-14 Ile Assomption
SYC-15 Ile aux Vaches (Bird Island)
SYC-16 Ile Conception
SYC-17 Ile Cousine
SYC-18 Ile Curieuse
SYC-19 Ile D'Arros et Atoll Saint-Joseph
SYC-20 Ile Denis
*SYC-21 Ile Desnoeufs
SYC-22 Ile Desroches - récifs environnants
SYC-23 Ile du Nord (North Island)
SYC-24 Ile et Bancs de Providence
SYC-25 Ile et Lagon d'Alphonse
*SYC-26 Ile Félicité
SYC-27 Ile Frégate
SYC-28 Ile Marie-Louise
SYC-29 Ile Saint-Pierre
SYC-30 Ile Sainte-Anne
SYC-31 Iles Etoile et Boudeuse
SYC-32 Iles Saint-François et Bijoutier
SYC-33 Ilot Frégate
SYC-34 Lagon de Poivre et récifs environnants
SYC-35 Mont Signal
*SYC-36 Montagne Brûlée-Piton de l'Eboulis
SYC-37 Montagne Glacis - When she comes
*SYC-38 Montagne Plameau (Grand Bois-Varigault-Cascade)
SYC-39 Nid d'Aigle (crêtes et versants Est)
SYC-40 Parc National de l'Ile aux récifs
SYC-41 Parc National de Praslin
*SYC-42 Parc National de Silhouette
*SYC-43 Parc National du Morne Seychellois
SYC-44 Parc National Marin de Cap Ternay / Baie Ternay
SYC-45 Parc National Marin de l'Ile Cocos
SYC-46 Parc National Marin de l'Ile Curieuse
SYC-47 Parc National Marin de Port Launay et zone humides côtières
SYC-48 Parc National Marin de Sainte-Anne (PNMSA)
*SYC-49 Parc National Marin de Silhouette
SYC-50 Réserve Spéciale d'Aldabra
SYC-51 Reserve Spéciale de l'Ile Aride
SYC-52 Réserve Spéciale de l'Ile Cousin
SYC-53 Réserve Spéciale de La Veuve
SYC-54 Rivière Kerlan
SYC-55 Rochers d'Anse Petite Cour
SYC-56 Val d'Endor
SYC-57 Zone de La Misère-Dauban : La Misère

Liste des corridors
* Priorité du CEPF
1 CAZ
2 COFAM
3 COFAV
4 COMATSA
5 MAMABAIE
6 Paysage Anosy
7 Paysage Bidia - Bezavona
* 8 Paysage Extreme Nord
* 9 Paysage Kirindy - Mangoky
*10 Paysage Menabe
*11 Paysage Mikea
*12 Paysage Nord Ouest
13 Paysage Plateau Mahafaly Karimbola

Les hotspots de biodiversité sont des régions qui abritent un nombre particulièrement élevé d'espèces endémiques. Ce sont également des régions sur lesquelles les activités humaines ont eu un impact significatif. Chaque hotspot est confronté à des menaces extrêmes et a déjà perdu au moins 70% de sa végétation naturelle d'origine. Plus de 50% des espèces végétales du monde et 42% de toutes les espèces de vertébrés terrestres sont endémiques aux hotspots de la biodiversité, qui représentent de ce fait des régions prioritaires pour la conservation de la biodiversité à l'échelle globale.

Le CEPF est une initiative conjointe de l'Agence Française de Développement, de Conservation International, du Fonds pour l'Environnement Mondial, du Gouvernement japonais, de l'Union Européenne, de la Fondation John D. et Catherine T. MacArthur et de la Banque Mondiale. Un objectif fondamental du CEPF est de renforcer l'engagement de la société civile dans la conservation de la biodiversité.

Les appellations géographiques et politiques figurant sur cette carte ne reflètent pas une opinion quelconque du CEPF ou de ses partenaires concernant le statut juridique ou la délimitation des frontières de tout pays, territoire ou région.

Sources de données :
Conservation International
Système des Aires Protégées de Madagascar
VMap0, National Geospatial-Intelligence Agency

K.Koenig - Cartographe
Conservation International
2011 Crystal Drive, Suite 500
Arlington, VA 22202
© CI Maps, décembre 2014
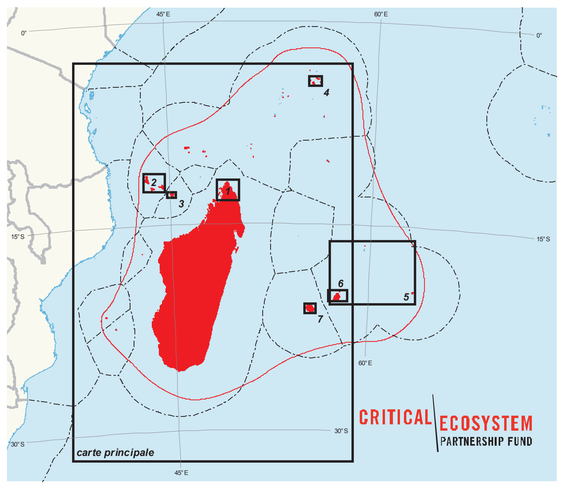
Objectifs de conservation
Madagascar et les îles de l'Océan Indien
1:3.000.000
31 décembre 2014