Resultados de la conservación • Andes Tropicales

Resultados de la conservación
Andes Tropicales

23 Junio 2015

1/5,000,000

CRITICAL ECOSYSTEM PARTNERSHIP FUND

Resultados de la Conservación del Hotspot de los Andes Tropicales

0 100 200 300 400 500
kilómetros
escala: 1/5,000,000

proyección: sinusoidal
meridiano central 72.5° longitud oeste

- **Zona límite de Hotspot**
- **Área protegida**
- **Áreas claves de biodiversidad, *Prioridad de CEPF****
- **Áreas claves de biodiversidad, otra**
- **Corredor, *Prioridad de CEPF****
- **Corredor, otro**
- **Ciudad** (capitales nacionales subrayadas)
- **Río**
- **Frontera nacional**
- **Lago**
- **Extensión de mapa , corredor prioritario**
- **Extensión de mapa , corredor otro**

* Áreas claves de biodiversidad son blancos para alcanzar resultados de la conservación del sitio-nivel.

Este mapa fue producido por NatureServe para CEPF

R.Smyth - Cartógrafa
© Junio 2015

datos:
Alliance for Zero Extinction
BirdLife International
Conservation International
ESRI
NatureServe
Los Ministerios del Ambiente de los paises de los Andes Tropicales

Áreas Clave de Biodiversidad en el Hotspot de los Andes Tropicales

El Hotspot de los Andes Tropicales abarca la Cordillera de los Andes de Venezuela, Colombia, Ecuador, Perú, Bolivia y las porciones tropicales septentrionales de Argentina y Chile. Es uno de los 35 hotspots de biodiversidad del planeta, que cubren solo el 2.3 % de la superficie terrestre pero contienen un número de especies desmesuradamente alto. Dada su importancia estratégica, los hotspots actúan como prioridades globales para la conservación.

Los Andes Tropicales son incomparables por su riqueza de especies y endemismo. Contienen alrededor de la sexta parte de toda la vida vegetal del planeta, incluidas 30.000 especies de plantas vasculares. Cuenta con la mayor variedad de anfibios con 981 especies diferentes, de aves con 1.724 especies, de mamíferos con 570 especies, y ocupa el segundo lugar en diversidad de reptiles con 610 especies.

Es la fuente de agua de los afluentes principales de los ríos Amazonas y Orinoco, el más grande y el segundo más grande del mundo en descarga. Sus ríos suministran agua para las ciudades capitales e industriales, la agricultura y la producción de energía en la región occidental de América del Sur, incluidos sus 57 millones de habitantes. Sus bosques almacenan 5.4 billones de toneladas de carbono, equivalentes a las emisiones anuales de carbono de un billón de autos.

Los Andes también son reconocidos por su excepcional diversidad cultural. Albergan más de 40 grupos indígenas que descienden de una de las seis civilizaciones humanas independientes del mundo. Hoy en día, las poblaciones indígenas desempeñan papeles importantes en las actividades económicas, políticas, de uso de suelo y administrativas.

A pesar de su rica biodiversidad, el hotspot también clasifica como una de las áreas más severamente amenazadas, con gran parte de su paisaje transformado. El ambicioso desarrollo de infraestructuras y la industria extractiva están cambiando el paisaje en la mayoría del hotspot. Se prevé que la combinación de la expansión de la minería, la construcción de carreteras y represas, la ampliación de las actividades agropecuarias, agravadas por los impactos del cambio climático, causen profundos cambios ambientales.

Estas amenazas ponen directamente en peligro la biodiversidad del hotspot. El perfil identifica 814 especies amenazadas a nivel global, pero aun así es solo una porción de la cantidad real porque muchas especies no han sido evaluadas. Otras 1.314 especies se dan en distribuciones tan pequeñas que son muy susceptibles a descensos rápidos de la población. El hotspot tiene 442 sitios que cubren 33.2 millones de hectáreas conocidos como áreas clave para la biodiversidad (ACBs), donde se sabe que estas especies amenazadas sobreviven. El hotspot tiene 116 sitios Alianza para la Extinción Cero (AZE), áreas que reúnen las últimas poblaciones remanentes de las especies más amenazadas e irremplazables. Desafortunadamente, solo el 44 % del área con designación de ACB está completamente protegida.

El nicho de inversión del CEPF es permitir que los grupos locales de la sociedad civil: indígenas, afrodescendientes, mestizos y ambientales ejerzan como defensores efectivos y facilitadores de enfoques multilaterales que promuevan la conservación de la biodiversidad y el desarrollo sostenible. Estas organizaciones se encuentran en una excelente posición para tender un puente entre la conservación de la biodiversidad y el desarrollo sostenible y los objetivos de desarrollo económico.

La inversión del CEPF se enfocará en las 36 ACBs altamente prioritarias que se encuentran en siete corredores de conservación, para ayudar a proteger de la extinción a 171 especies amenazadas a nivel global. Muchas de las 36 ACBs prioritarias se solapan con territorios indígenas o afrodescendientes y son importantes por sus servicios ecosistémicos. Al mismo tiempo que todas las ACBs son prioridades urgentes para las acciones de conservación, también tienen un gran potencial para el éxito de la conservación.

Para más información, ver www.cepf.net.

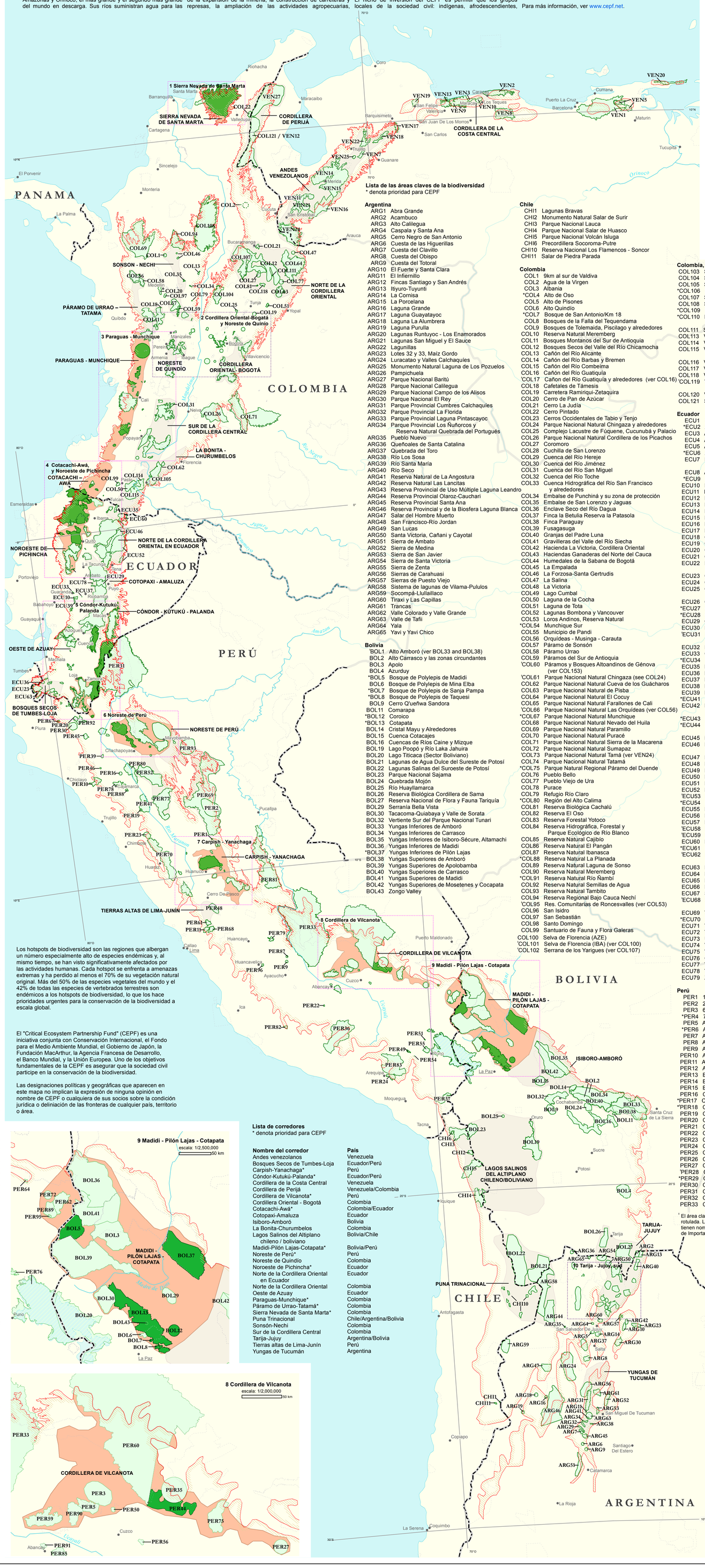

Los hotspots de biodiversidad son las regiones que albergan un número especialmente alto de especies endémicas y, al mismo tiempo, se han visto significativamente afectados por las actividades humanas. Cada hotspot se enfrenta a amenazas extremas y ha perdido al menos el 70% de su vegetación natural original. Más del 50% de las especies vegetales del mundo y el 42% de todas las especies de vertebrados terrestres son endémicos a los hotspots de biodiversidad, lo que los hace prioridades urgentes para la conservación de la biodiversidad a escala global.

El "Critical Ecosystem Partnership Fund" (CEPF) es una iniciativa conjunta con Conservación Internacional, el Fondo para el Medio Ambiente Mundial, el Gobierno de Japón, la Fundación MacArthur, la Agencia Francesa de Desarrollo, el Banco Mundial, y la Unión Europea. Uno de los objetivos fundamentales de la CEPF es asegurar que la sociedad civil participe en la conservación de la biodiversidad.

Las designaciones políticas y geográficas que aparecen en este mapa no implican la expresión de ninguna opinión en nombre de CEPF o cualquiera de sus socios sobre la condición jurídica o deliniación de las fronteras de cualquier país, territorio o área.

Lista de las áreas claves de la biodiversidad
* denota prioridad para CEPF

Argentina
ARG1 Abra Grande
ARG2 Acambuco
ARG3 Alto Calilegua
ARG4 Caspala y Santa Ana
ARG5 Cerro Negro de San Antonio
ARG6 Cuesta de las Higuerillas
ARG7 Cuesta del Clavillo
ARG8 Cuesta del Obispo
ARG9 Cuesta del Totoral
ARG10 El Fuerte y Santa Clara
ARG11 El Infiernillo
ARG12 Fincas Santiago y San Andrés
ARG13 Itiyuro-Tuyunti
ARG14 La Cornisa
ARG15 La Porcelana
ARG16 Laguna Grande
ARG17 Laguna Guayatayoc
ARG18 Laguna La Alumbrera
ARG19 Laguna Purulla
ARG20 Lagunas Runtuyoc - Los Enamorados
ARG21 Lagunas San Miguel y El Sauce
ARG22 Lagunillas
ARG23 Lotes 32 y 33, Maíz Gordo
ARG24 Luracatao y Valles Calchaquíes
ARG25 Monumento Natural Laguna de Los Pozuelos
ARG26 Pampichuela
ARG27 Parque Nacional Baritú
ARG28 Parque Nacional Calilegua
ARG29 Parque Nacional Campo de los Alisos
ARG30 Parque Nacional El Rey
ARG31 Parque Provincial Cumbres Calchaquíes
ARG32 Parque Provincial La Florida
ARG33 Parque Provincial Laguna Pintascayoc
ARG34 Parque Provincial Los Ñuñorcos y Reserva Natural Quebrada del Portugués
ARG35 Pueblo Nuevo
ARG36 Queñoales de Santa Catalina
ARG37 Quebrada del Toro
ARG38 Río Los Sosa
ARG39 Río Santa María
ARG40 Río Seco
ARG41 Reserva Natural de La Angostura
ARG42 Reserva Natural Las Lancitas
ARG43 Reserva Provincial de Uso Múltiple Laguna Leandro
ARG44 Reserva Provincial Olaroz-Cauchari
ARG45 Reserva Provincial Santa Ana
ARG46 Reserva Provincial y de la Biosfera Laguna Blanca
ARG47 Salar del Hombre Muerto
ARG48 San Francisco-Río Jordan
ARG49 San Lucas
ARG50 Santa Victoria, Cañani y Cayotal
ARG51 Sierra de Ambato
ARG52 Sierra de Medina
ARG53 Sierra de San Javier
ARG54 Sierra de Santa Victoria
ARG55 Sierra de Zenta
ARG56 Sierras de Carahuasi
ARG57 Sierras de Puesto Viejo
ARG58 Sistema de lagunas de Vilama-Pululos
ARG59 Socompá-Llullaillaco
ARG60 Tiraxi y Las Capillas
ARG61 Trancas
ARG62 Valle Colorado y Valle Grande
ARG63 Valle de Tafii
ARG64 Yala
ARG65 Yavi y Yavi Chico

Bolivia
BOL1 Alto Amboró (ver BOL33 and BOL38)
BOL2 Alto Carrasco y las zonas circundantes
BOL3 Apolo
BOL4 Azurduy
*BOL5 Bosque de Polylepis de Madidi
BOL6 Bosque de Polylepis de Mina Elba
*BOL7 Bosque de Polylepis de Sanja Pampa
*BOL8 Bosque de Polylepis de Taquesi
BOL9 Cerro Q'uefkwa Sandora
BOL11 Comarapa
*BOL12 Coroico
*BOL13 Cotapata
BOL14 Cristal Mayu y Alrededores
BOL15 Cuenca Cotacajes
BOL16 Cuencas de Ríos Caine y Mizque
BOL19 Lago Poopó y Río Laka Jahuira
BOL20 Lago Titicaca (Sector Boliviano)
BOL21 Lagunas de Agua Dulce del Sureste de Potosí
BOL22 Lagunas Salinas del Suroeste de Potosí
BOL23 Parque Nacional Sajama
BOL24 Quebrada Mojón
BOL25 Río Huayllamarca
BOL26 Reserva Biológica Cordillera de Sama
BOL27 Reserva Nacional de Flora y Fauna Tariquía
BOL29 Serranía Bella Vista
BOL30 Tacacoma-Quiabaya y Valle de Sorata
BOL32 Vertiente Sur del Parque Nacional Tunari
BOL33 Yungas Inferiores de Amboró
BOL34 Yungas Inferiores de Carrasco
BOL35 Yungas Inferiores de Isiboro-Sécure, Altamachi
BOL36 Yungas Inferiores de Madidi
*BOL37 Yungas Inferiores de Pilón Lajas
BOL38 Yungas Superiores de Amboró
BOL39 Yungas Superiores de Apolobamba
BOL40 Yungas Superiores de Carrasco
BOL41 Yungas Superiores de Madidi
BOL42 Yungas Superiores de Mosetenes y Cocapata
BOL43 Zongo Valley

Chile
CHI1 Lagunas Bravas
CHI2 Monumento Natural Salar de Surir
CHI3 Parque Nacional Lauca
CHI4 Parque Nacional Salar de Huasco
CHI5 Parque Nacional Volcán Isluga
CHI6 Precordillera Socoroma-Putre
CHI10 Reserva Nacional Los Flamencos - Soncor
CHI11 Salar de Piedra Parada

Colombia
COL1 9km al sur de Valdiva
COL2 Agua de la Virgen
COL3 Albania
*COL4 Alto de Oso
COL5 Alto de Pisones
COL6 Alto Quindío
*COL7 Bosque de San Antonio/Km 18
COL8 Bosques de la Falla del Tequendama
COL9 Bosques de Tolemaida, Piscilago y alrededores
COL10 Reserva Natural Meremberg
COL11 Bosques Montanos del Sur de Antioquia
COL12 Bosques Secos del Valle del Río Chicamocha
COL13 Cañón del Río Alicante
COL14 Cañón del Río Barbas y Bremen
COL15 Cañón del Río Combeima
COL16 Cañón del Río Guatiquía
'COL17 Cañon del Río Guatiquía y alrededores (ver COL16)
COL18 Cafetales de Támesis
COL19 Carretera Ramiriqui-Zetaquira
COL20 Cerro de Pan de Azúcar
COL21 Cerro La Judía
COL22 Cerro Pintado
COL23 Cerros Occidentales de Tabio y Tenjo
COL24 Parque Nacional Natural Chingaza y alrededores
COL25 Complejo Lacustre de Fúquene, Cucunubá y Palacio
COL26 Parque Nacional Natural Cordillera de los Picachos
COL27 Coromoro
COL28 Cuchilla de San Lorenzo
COL29 Cuenca del Río Hereje
COL30 Cuenca del Río Jiménez
COL31 Cuenca del Río San Miguel
COL32 Cuenca del Río Toche
COL33 Cuenca Hidrográfica del Río San Francisco y alrededores
COL34 Embalse de Punchiná y su zona de protección
COL35 Embalse de San Lorenzo y Jaguas
COL36 Enclave Seco del Río Dagua
COL37 Finca la Betulia Reserva la Patasola
COL38 Finca Paraguay
COL39 Fusagasuga
COL40 Granjas del Padre Luna
COL41 Gravilleras del Valle del Rio Siecha
COL42 Hacienda La Victoria, Cordillera Oriental
COL43 Haciendas Ganaderas del Norte del Cauca
COL44 Humedales de la Sabana de Bogotá
COL45 La Empalada
COL46 La Forzosa-Santa Gertrudis
COL47 La Salina
COL48 La Victoria
COL49 Lago Cumbal
COL50 Laguna de la Cocha
COL51 Laguna de Tota
COL52 Lagunas Bombona y Vancouver
COL53 Loros Andinos, Reserva Natural
*COL54 Munchique Sur
COL55 Municipio de Pandi
COL56 Orquídeas - Musinga - Carauta
COL57 Páramo de Sonsón
COL58 Páramo Urrao
COL59 Páramos del Sur de Antioquia
'COL60 Páramos y Bosques Altoandinos de Génova (ver COL153)
'COL61 Parque Nacional Natural Chingaza (see COL24)
COL62 Parque Nacional Natural Cueva de los Guácharos
COL63 Parque Nacional Natural de Pisba
COL64 Parque Nacional Natural El Cocuy
COL65 Parque Nacional Natural Farallones de Cali
'COL66 Parque Nacional Natural Las Orquídeas (ver COL56)
*COL67 Parque Nacional Natural Munchique
COL68 Parque Nacional Natural Nevado del Huila
COL69 Parque Nacional Natural Paramillo
COL70 Parque Nacional Natural Puracé
COL71 Parque Nacional Natural Sierra de la Macarena
COL72 Parque Nacional Natural Sumapaz
'COL73 Parque Nacional Natural Tamá (ver VEN24)
COL74 Parque Nacional Natural Tatamá
*COL75 Parque Natural Regional Páramo del Duende
COL76 Pueblo Bello
COL77 Pueblo Viejo de Ura
COL78 Purace
COL79 Refugio Río Claro
*COL80 Región del Alto Calima
COL81 Reserva Biológica Cachalú
COL82 Reserva El Oso
COL83 Reserva Forestal Yotoco
COL84 Reserva Hidrográfica, Forestal y Parque Ecológico de Río Blanco
COL85 Reserva Natural Cajibío
COL86 Reserva Natural El Pangán
COL87 Reserva Natural Ibanasca
*COL88 Reserva Natural La Planada
COL89 Reserva Natural Laguna de Sonso
COL90 Reserva Natural Meremberg
*COL91 Reserva Natural Río Ñambí
COL92 Reserva Natural Semillas de Agua
COL93 Reserva Natural Tambito
COL94 Reserva Regional Bajo Cauca Nechí
'COL95 Res. Comunitarias de Roncesvalles (ver COL53)
COL96 San Isidro
COL97 San Sebastián
COL98 Santo Domingo
COL99 Santuario de Fauna y Flora Galeras
COL100 Selva de Florencia (AZE)
'COL101 Selva de Florencia (IBA) (ver COL100)
'COL102 Serrana de los Yarigues (ver COL107)

Colombia, continúa
COL103 Serranía de las Minas
COL104 Serranía de las Quinchas
COL105 Serranía de los Churumbelos
*COL106 Serranía de los Paraguas
COL107 Serranía de los Yariguíes
COL108 Serranía de San Lucas
*COL109 Serranía del Pinche
*COL110 Parque Nacional Natural Sierra Nevada de Santa Marta y alrededores
COL111 Soatá
COL113 Valle de San Salvador
COL114 Valle de Sibundoy
COL115 Valle de Sibundoy and Laguna de la Cocha (ampliado)
COL116 Valle del Río Frío
COL117 Vereda el Llano
COL118 Vereda Las Minas
'COL119 Vereda Las Minas y alrededores (ver COL118)
COL120 Villavicencio
COL121 Serranía de Perijá

Ecuador
ECU1 1 km oeste de Loja
*ECU2 Abra de Zamora
ECU3 Acanamá-Guashapamba-Aguirre
ECU4 Agua Rica
ECU5 Alamor-Celica
*ECU6 Alrededores de Amaluza
ECU7 Reserva Ecológica de Antisana y alrededores
ECU8 Azuay Basin
*ECU9 Bosque Protector Alto Nangaritza
ECU10 Bosque Protector Cashca Totoras
ECU11 Bosque Protector Colambo-Yacuri
ECU12 Bosque Protector Dudas-Mazar
ECU13 Bosque Protector Jatumpamba-Jorupe
ECU14 Bosque Protector Los Cedros
ECU15 Bosque Protector Molleturo Mullopungo
ECU16 Bosque Protector Moya-Molón
ECU17 Bosque Protector Puyango
ECU18 Cañón del Río Catamayo
ECU19 Cabacera del Río Baboso
ECU20 Cajas-Mazán
ECU21 Catacocha
ECU22 Reserva Ecológica de Cayambe-Coca y alrededores
ECU23 Cazaderos-Mangaurquillo
ECU24 Cerro de Hayas-Naranjal
ECU25 Cordillera de Huacamayos-San Isidro-Sierra Azul
ECU26 Cordillera de Kutukú
*ECU27 Cordillera del Cóndor
*ECU28 Corredor Awacachi
ECU29 Corredor Ecológico Llanganates-Sangay
ECU30 El Ángel-Cerro Golondrinas
'ECU31 El Ángel-Cerro Golondrinas y alrededores (ver ECU30)
ECU32 Estación Biológica Guandera-Cerro Mongus
ECU33 Guaranda, Gallo Rumi
*ECU34 Intag-Toisán
ECU35 La Bonita-Santa Bárbara
ECU36 La Tagua
ECU37 Lago de Colta
ECU38 Laguna Toreadora
ECU39 Las Guardias
*ECU41 Los Bancos-Milpe
ECU42 Los Illinizas Ecological Reserve y alrededores
*ECU43 Maquipucuna-Río Guayllabamba
*ECU44 Mindo y las estrigilaciones occidentales del Volcán Pichincha
ECU45 Montañas de Zapote-Najda
ECU46 Parque Nacional Sumaco Napo-Galeras y Baeza Lumbaqui
ECU47 Palanda
ECU48 Parque Nacional Cotopaxi
ECU49 Parque Nacional Llanganates
ECU50 Parque Nacional Podocarpus
ECU51 Parque Nacional Sangay
ECU52 Parque Nacional Sumaco-Napo Galeras
'ECU53 Pilaló (ver ECO42)
*ECU54 Río Caoní
ECU55 Refugio de Vida Silvestre Pasochoa
ECU56 Reserva Buenaventura
ECU57 Reserva Comunal Bosque de Angashcola
'ECU58 Reserva Ecológica Antisana (ver ECU7)
'ECU59 Reserva Ecológica Cayambe-Coca (ver COL59)
ECU60 Reserva Ecológica Cofán-Bermejo
*ECU61 Reserva Ecológica Cotacachi-Cayapas
'ECU62 Reserva Ecológica Los Illinizas y alrededores (ver ECU42)
ECU63 Reserva Natural Tumbesia-La Ceiba-Zapotillo
ECU64 Reserva Tapichalaca
ECU65 Reserva Yunguilla
ECU66 Río Toachi-Chiriboga
ECU67 Selva Alegre
'ECU68 Sumaco Napo Galeras y alrededores (ver ECU52)
ECU69 Tambo Negro
*ECU70 Territorio Étnico Awá y alrededores
ECU71 Tiquibuzo
ECU72 Toachi
ECU73 Utuana-Bosque de Hanne
ECU74 Valle de Guayllabamba
ECU75 Volcán Atacazo
ECU76 Oeste del Páramo del Apagua
ECU77 Yanuncay-Yanasacha
ECU78 Yungilla
ECU79 Zumba-Chito

Perú
PER1 17 km al Sureste de Aucayacu
PER2 20 km Noroeste de Boca Apua
PER3 6 km al Sur de Ocobamba
*PER4 7 km al Este de Chachapoyas
PER5 Abra Málaga-Vilcanota
*PER6 Abra Pardo de Miguel
PER7 Abra Patricia - Alto Mayo
PER8 Abra Tangarana
PER9 Abra Tapuna
PER10 Alto Valle del Saña
PER11 Alto Valle Santa Eulalia-Milloc
PER12 Aypate
PER13 Bagua
PER14 Entre Balsa Puerto y Moyobamba
PER15 Bosque de Cuyas
PER16 Calendin
*PER17 Carpish (IBA)
*PER18 Carpish (AZE) (ver PER17)
PER19 Carretera Otuzco-Huamachuco 2
PER20 Cerro Chinguela
PER21 Cerro Huanzalá-Huallanca
PER22 Chalhuanca
PER23 Champará
PER24 Chiguata
PER25 Chinchipe
PER26 Conchamarca
PER27 Cordillera Carabaya
'PER28 Cordillera de Colán (AZE) (ver PER29)
*PER29 Cordillera de Colán (IBA)
PER30 Cordillera de Huancabamba
PER31 Cordillera del Cóndor
PER32 Cordillera Huayhuash y Nor-Oyón
PER33 Cordillera Vilcabamba

Perú, continúa
PER34 Cordillera Yanachaga
PER35 Coshipata Valley
PER36 Cotahuasi
PER37 Covire
PER38 Cullcui
PER39 Parque Nacional de Cutervo y alrededores
PER40 Daniel Alomias Robles
PER41 Daniel Alomias Robles
PER42 Huamba
PER43 Jesús del Monte
*PER44 Kosnipata Carabaya
PER45 La Cocha
PER46 La Esperanza
PER48 Lago de Junín
PER49 Lago Lagunillas
PER50 Lagos Yanacocha
PER51 Laguna de Chacas
PER52 Laguna de los Cóndores
PER53 Laguna Gwengway
PER54 Laguna Maquera
PER55 Laguna Umayo
PER56 Lagunas de Huacarpay
PER57 Quebrada Llamaquizú
PER58 Sendero de Los Chilchos a Leymebamba
PER59 Mandorcasa
PER60 Manu
PER61 Marcapomacocha
PER62 Maruncunca
PER63 Milpo
PER64 Mina Inca
PER65 Moyobamba
PER67 Paltashaco
PER68 Pampas Pucacocha y Curicocha
PER69 Parque Nacional Cordillera Azul
PER70 Parque Nacional Huascarán
PER71 Parque Nacional Tingo María
PER72 Phara
PER73 Playa Pampa
PER74 Previsto
PER75 Quincemil
PER76 Ramis y Arapa (Lago Titicaca, sector Peruano)
PER77 Río Abiseo y Tayabamba
PER78 Río Cajamarca
PER79 Río Mantaro-Cordillera Central
PER80 Río Marañón
PER81 Reserva Comunal El Sira
PER82 Reserva Nacional Pampa Galeras
PER83 Reserva Nacional Salinas y Aguada Blanca
*PER84 Río Utcubamba
PER85 Runtacocha-Morococha
*PER86 San José de Lourdes
PER87 San José de Secce
PER88 San Marcos
PER89 Sandia
PER90 Santuario Histórico Machu Picchu
PER91 Santuario Nacional del Ampay
PER92 Santuario Nacional Tabaconas-Namballe
PER93 Tarapoto
PER94 Toldo
PER95 Valcón
PER96 Yauli

Venezuela
VEN1 Cordillera de Caripe
VEN2 Parque Nacional de El Ávila
VEN3 Monumento Natural Pico Codazzi
'VEN4 Parque Nacional El Ávila (ver VEN2)
VEN5 Parque Nacional El Guácharo
'VEN6 Parque Nacional El Tamá (ver VEN24)
VEN7 Parque Nacional Guaramacal
VEN8 Parque Nacional Guatopo
VEN9 Parque Nacional Henri Pittier
VEN10 Parque Nacional Macarao
VEN11 Parque Nacional Páramos Batallón y La Negra
VEN12 Parque Nacional Perijá
VEN13 Parque Nacional San Esteban
VEN14 Parque Nacional Sierra La Culata
VEN15 Parque Nacional Sierra Nevada
VEN16 Parque Nacional Tapo-Caparo
VEN17 Parque Nacional Terepaima
VEN18 Parque Nacional Yacambú
VEN19 Parque Nacional Yurubí
VEN20 Parque Nacional Peninsula de Paria
VEN21 Parques Nacionales Páramos Batallón y La Negra y alrededores
VEN22 Refugio de Fauna Silvestre y Reserva de Pesca Parque Nacional Dinira
'VEN23 Parques Nacionaless Sierra La Culata y Sierra Nevada y alrededores (ver VEN14 y VEN15)
VEN24 Tamá
VEN25 Tostós
'VEN26 Zona Protectora Macizo Montañoso del Turimiquire (ver VEN1)
VEN27 Zona Protectora San Rafael de Guasare

[1] El área clave para la biodiversidad (ACB) está superpuesta sustancialmente sobre otra ACB y debido a restricciones de espacio, no está rotulada. La identificación de la ACB de la ACB superpuesta se muestra en paréntesis para facilitar su ubicación en el mapa. En las ACBs que tienen nombres parecidos y que se superponen, se indica el origen de la ACB (sea sitio de la Alianza para Extinción Cero (AZE) o Área de Importancia para las Aves (IBA)), luego del nombre.

Lista de corredores
* denota prioridad para CEPF
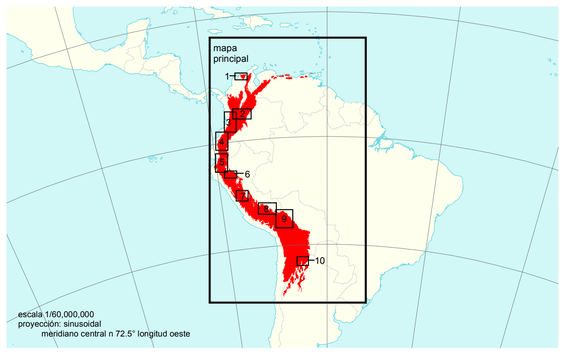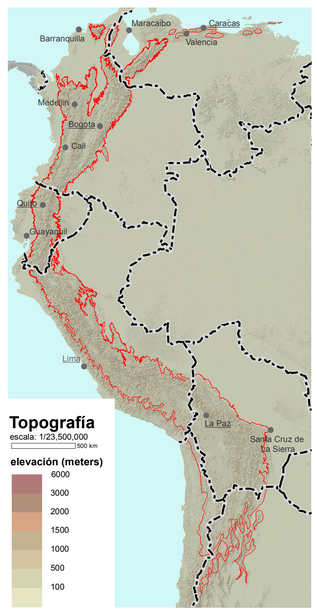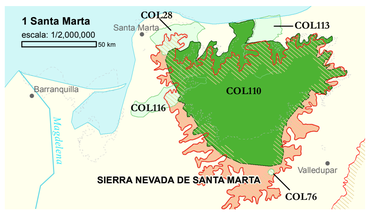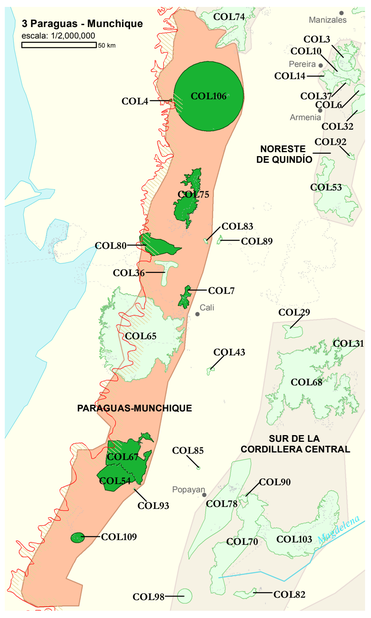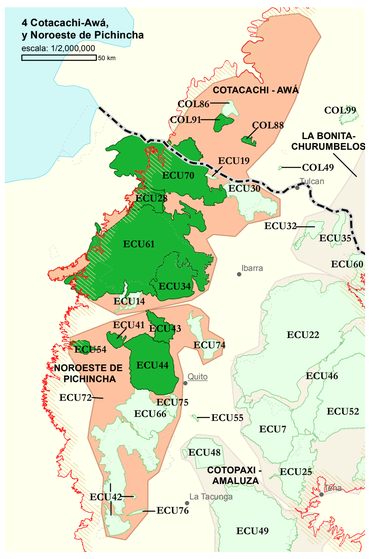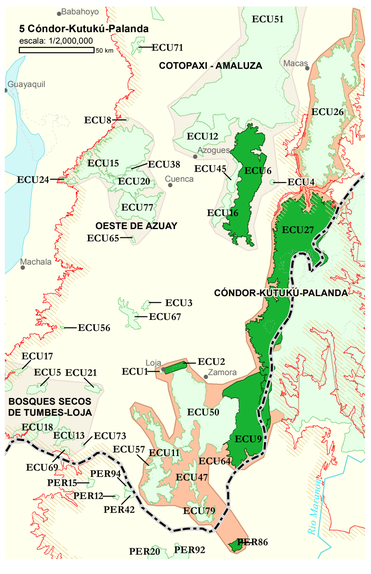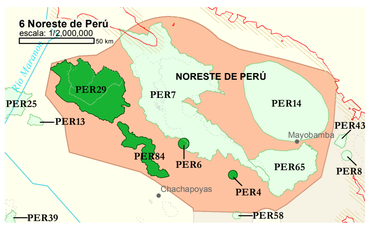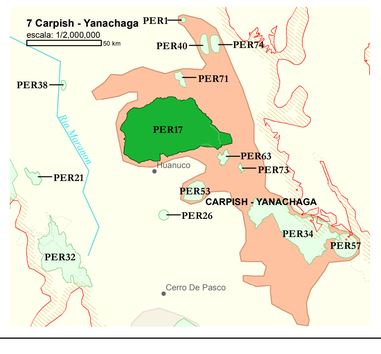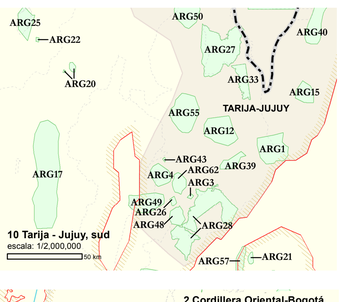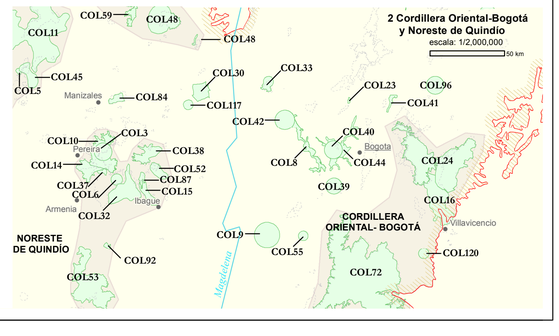
Nombre del corredor	País
Andes venezolanos	Venezuela
Bosques Secos de Tumbes-Loja	Ecuador/Perú
Carpish-Yanachaga*	Perú
Cóndor-Kutukú-Palanda*	Ecuador/Perú
Cordillera de la Costa Central	Venezuela
Cordillera de Perijá	Venezuela/Colombia
Cordillera de Vilcanota*	Perú
Cordillera Oriental - Bogotá	Colombia
Cotacachi-Awá*	Colombia/Ecuador
Cotopaxi-Amaluza	Ecuador
Isiboro-Amboró	Bolivia
La Bonita-Churumbelos	Colombia
Lagos Salinos del Altiplano chileno / boliviano	Bolivia/Chile
Madidi-Pilón Lajas-Cotapata*	Bolivia/Perú
Noreste de Perú*	Perú
Noreste de Quindío	Colombia
Noroeste de Pichincha*	Ecuador
Norte de la Cordillera Oriental en Ecuador	Ecuador
Norte de la Cordillera Oriental	Colombia
Oeste de Azuay	Ecuador
Paraguas-Munchique*	Colombia
Páramo de Urrao-Tatamá*	Colombia
Sierra Nevada de Santa Marta*	Colombia
Puna Trinacional	Chile/Argentina/Bolivia
Sonsón-Nechi	Colombia
Sur de la Cordillera Central	Colombia
Tarija-Jujuy	Argentina/Bolivia
Tierras altas de Lima-Junín	Perú
Yungas de Tucumán	Argentina