Resultados de conservación
Andes Tropicales 2020

1/5.100.000
2022

CRITICAL ECOSYSTEM PARTNERSHIP FUND

Resultados de la Conservación en el Hotspot de Biodiversidad Andes Tropicales 2020

50 0 50 100 150 200
kilómetros
escala: 1/5.100.000
proyección: sinusoidal
meridiano central 72.5° oeste

- COL45 — **Área Clave para la Biodiversidad (KBA)*, Prioridad del CEPF**
- ECU76 — **Área Clave para la Biodiversidad (KBA)*, otro**
- AWÁ — **Corredor, Prioridad del CEPF**
- TARIJA-JUJUY — **Corredor, otro**
- **Zona límite de Hotspot**
- **frontera de país**
- Bogota — **ciudad** (*capitales nacionales subrayadas*)

* Las Áreas Clave para la Biodiversidad en sitios que contribuyen significativamente a la persistencia de la biodiversidad mundial, se definen de acuerdo a criterios y umbrales estándar. Para obtener más detalles. Consulte el documento: Estandar Global para la Identificación de Áreas Claves de Biodiversidad, UICN (2016). Versión 1.0. Primera edición. Gland, Suiza.
† categorías de UICN Ia, Ib, II-VI

Datos:
BirdLife International
Conservation International, Moore Center for Science
Natural Earth
VMap0, National Geospatial-Intelligence Agency
World Database of Protected Areas, 2021

Este mapa fue producido por Kellee Koenig - Cartógrafa
Conservation International, Arlington, VA, Estados Unidos

Contexto y Inversión del CEPF en el Hotspot de Biodiversidad Andes Tropicales

El Hotspot de Biodiversidad Andes Tropicales se extiende desde el oeste de Venezuela y norte de Colombia hasta la frontera entre Bolivia, Argentina y Chile. Constituye uno de los 36 hotspots de biodiversidad del planeta, que en su conjunto cubren el 16,7% de la superficie terrestre de la Tierra, que registra altos niveles de biodiversidad. Dada su importancia estratégica, los hotspots actúan como prioridades globales para la conservación.

El Hotspot Andes Tropicales es el más rico en especies en el mundo. Contiene la sexta parte de las plantas del planeta, con más de 30.000 especies de plantas vasculares. Cuenta con la mayor variedad de anfibios con más de 1.120 especies, de aves con más de 2.000 especies, de mamíferos con más de 600 especies, y ocupa el segundo lugar en diversidad de reptiles con más de 700 especies.

Es la fuente de agua del río Amazonas y de los afluentes principales del Orinoco, es el tercero más importante del mundo. Sus cursos de agua suministran a cuatro ciudades capitales, así como para la industria, la agricultura y la producción de energía en el occidente de América del Sur; satisfaciendo las necesidades de agua de sus 59.73 millones de personas. Sus bosques almacenan 7.345 millones de toneladas de carbono, equivalente a las emisiones anuales de carbono de 5.278 millones de autos.

Los Andes Tropicales también son reconocidos por su excepcional diversidad cultural, albergan 61 pueblos indígenas y afrodescendientes que ocupan al menos un 21% de la superficie del hotspot. La tasa de deforestación de sus territorios es de dos a tres veces menor que la de otras áreas boscosas.

A pesar de su inmensa biodiversidad en especies y culturas, el hotspot también está severamente amenazado. Las principales amenazas son el cambio climático, minería, avance de la agricultura, ocupación ilegal de la tierra y tenencia insegura, y caza y tráfico de fauna silvestre. Estas amenazas ponen directamente en peligro la biodiversidad del hotspot.

El perfil identifica 1.451 especies amenazadas a nivel global, el cual es una aproximación de las cifras reales, en la actualidad aún existen muchas especies que no han sido investigadas, evaluadas o incluso descubiertas por la ciencia. El hotspot tiene 475 sitios que cubren 42.9 millones de hectáreas conocidos como Áreas Clave para la Biodiversidad (Key Biodiversity Areas – KBA por sus siglas en inglés), donde muchas de estas especies amenazadas sobreviven. El hotspot tiene 103 sitios

Alianza para la Extinción Cero (Alliance for Zero Extinction (AZE) por sus siglas en inglés), áreas que contienen las únicas poblaciones conocidas de especies En Peligro Crítico o En Peligro. El 36% de las KBA del hotspot, que equivalen a 173 KBA y abarcan más de 7 millones de hectáreas, están desprotegidas.

El perfil establece 28 corredores que proporcionan conectividad entre 299 KBA con especies y hábitats similares, agrupan KBA que suministran servicios ecosistémicos a la población, y atienden las necesidades de las especies con amplios rangos a nivel de paisaje.

Estos 28 corredores cubren 52,2 millones de hectáreas, lo que equivale al 33% del hotspot.

El nicho de inversión de CEPF contempla el empoderamiento de la sociedad civil para que sea capaz de gestionar la biodiversidad del hotspot de manera efectiva en el largo plazo y aprovechar el impulso de la Fase II de la inversión de CEPF, para consolidar la sostenibilidad de los resultados obtenidos. La estrategia de inversión consta de cinco líneas estratégicas para mejorar la protección y gestión de las 52 KBA priorizadas, colaborar con los actores clave del sector publico y privado para posibilitar la conservación de la biodiversidad, salvaguardar especies prioritarias amenazadas a nivel mundial, e impulsar una sociedad civil bien capacitada. Además, CEPF aporta ejes transversales para recuperar en una manera sostenible los sitios y corredores afectados por el COVID-19, incorporar la igualdad de género en la conservación, fortalecer la capacidad de los pueblos indígenas y la sociedad civil local, fomentar la sostenibilidad financiera, y promover resiliencia ante el cambio climático.

Las 52 KBA prioritarias se encuentran entre los sitios con mayor biodiversidad en el hotspot, pero también están bajo la amenaza más severa y tienen los mayores desafíos de gestión. Muchas de las 52 KBA prioritarias se superponen con territorios indígenas y prestan servicios ecosistémicos de importancia global.

Para más información, ver www.cepf.net.

Áreas Clave para la Biodiversidad
*** prioridad del CEPF**

Los códigos de KBA se originan en el Perfil del Ecosistema para el Hotspot de Biodiversidad de los Andes Tropicales, preparado en 2015. Las brechas numéricas en los códigos de KBA que aparecen en este mapa reflejan las KBA que fueron eliminadas por la Alianza de KBA desde 2015 y anotadas en el perfil del ecosistema actualizado de 2021. Las KBA identificadas desde 2015 recibieron nuevos códigos en el perfil actualizado, comenzando con el siguiente en secuencia.

Argentina
ARG1 Abra Grande
ARG2 Acambuco
ARG3 Alto Calilegua
ARG4 Caspalá - Santa Ana
ARG5 Cerro Negro de San Antonio
ARG6 Cuesta de las Higuerillas
ARG7 Cuesta del Clavillo
ARG8 Cuesta del Obispo
ARG9 Cuesta del Totoral
ARG10 El Fuerte y Santa Clara
ARG11 El Infiernillo
ARG12 Fincas Santiago y San Andrés
ARG13 Itiyuro-Tuyunti
ARG14 La Cornisa
ARG15 La Porcelana
ARG16 Laguna Grande
ARG17 Laguna Guayatayoc
ARG18 Laguna La Alumbrera
ARG19 Laguna Purulla
ARG20 Lagunas Runtuyoc - Los Enamorados
ARG21 Lagunas San Miguel y El Sauce
ARG22 Lagunillas
ARG23 Lotes 32 y 33, Maíz Gordo
ARG24 Luracatao y Valles Calchaquíes
ARG25 Monumento Natural Laguna de Los Pozuelos
ARG26 Pampichuela
ARG27 Parque Nacional Baritú
ARG28 Parque Nacional Calilegua
ARG29 Parque Nacional Campo de los Alisos
ARG30 Parque Nacional El Rey
ARG31 Parque Provincial Cumbres Calchaquíes
ARG32 Parque Provincial La Florida
ARG33 Parque Provincial Laguna Pintascayoc
ARG34 Parque Provincial Los Ñuñorcos y Reserva Natural Quebrada del Portugués
ARG35 Pueblo Nuevo
ARG36 Queñoales de Santa Catalina
ARG37 Quebrada del Toro
ARG38 Río Los Sosa
ARG39 Río Santa María
ARG40 Río Seco
ARG41 Reserva Natural de La Angostura
ARG42 Reserva Natural Las Lancitas
ARG43 Reserva Provincial de Uso Múltiple Laguna Leandro
ARG44 Reserva Provincial Olaroz-Cauchari
ARG45 Reserva Provincial Santa Ana
ARG46 Reserva Provincial y de la Biosfera Laguna Blanca
ARG47 Salar del Hombre Muerto
ARG48 San Francisco-Río Jordan
ARG49 San Lucas
ARG50 Santa Victoria, Cañani y Cayotal
ARG51 Sierra de Ambato
ARG52 Sierra de Medina
ARG53 Sierra de San Javier
ARG54 Sierra de Santa Victoria
ARG55 Sierra de Zenta
ARG56 Sierras de Carahuasi
ARG57 Sierras de Puesto Viejo
ARG58 Sistema de lagunas de Vilama-Pululos
ARG59 Socompa y Llullaillaco
ARG60 Tiraxi y Las Capillas
ARG61 Trancas
ARG62 Valle Colorado y Valle Grande
ARG63 Valley of Tafi
ARG64 Yala
ARG65 Yavi y Yavi Chico
ARG66 Chaco de Tartagal
ARG67 Laguna El Peinado
ARG68 Llanos de Jagüé
ARG69 Parque Nacional Los Cardones
ARG70 Quebrada de Escoipe
ARG71 Quebrada de las Conchas
ARG72 Reserva de la Biosfera Parque Nacional San Guillermo
ARG73 Reserva Provincial Laguna Brava
ARG74 Sierra de Metán
ARG75 Sierra Rosario de la Frontera
ARG76 Yuto y Vinalito

Bolivia
BOL3 Apolo
BOL4 Azurduy
BOL5 Bosque de Polylepis de Madidi
* BOL8 Bosque de Polylepis de Taquesi
BOL9 Cerro Q'ueñwa Sandora
BOL11 Comarapa
* BOL13 Cotapata
BOL14 Cristal Mayu y Alrededores
BOL15 Cuenca Cotacajes
BOL16 Cuencas de Ríos Caine y Mizque
BOL19 Lago Poopó y Río Laka Jahuira
BOL20 Lago Titicaca (Sector Boliviano)
BOL21 Lagunas de Agua Dulce del Sureste de Potosí
BOL22 Lagunas Salinas del Suroeste de Potosí
BOL23 Parque Nacional Sajama
BOL24 Quebrada Mojón
BOL25 Río Huayllamarca
BOL26 Reserva Biológica Cordillera de Sama
BOL27 Reserva Nacional de Flora y Fauna Tariquía
BOL29 Serranía Bella Vista
BOL30 Tacacoma-Quiabaya y Valle de Sorata
BOL32 Vertiente Sur del Parque Nacional Tunari
BOL33 Yungas Inferiores de Amboró
BOL34 Yungas Inferiores de Carrasco
BOL35 Yungas Inferiores de Isiboro-Sécure / Altamachi
BOL36 Yungas Inferiores de Madidi
* BOL37 Yungas Inferiores de Pilón Lajas
BOL38 Yungas Superiores de Amboró
* BOL39 Yungas Superiores de Apolobamba
BOL40 Yungas Superiores de Carrasco
BOL41 Yungas Superiores de Madidi
BOL42 Yungas Superiores de Mosetenes y Cocapata
BOL44 Candelaria-Corani
* BOL45 Parque Nacional y Área Natural de Manejo Integrado Cotapata
BOL46 Parque Nacional Tuni Condoriri
BOL47 Choquecamiri
BOL48 Cochabamba
BOL49 Culpina
BOL50 Guadalquivir River
BOL51 Mallasa-Taypichullo
BOL52 Pampa Redonda
BOL53 Parque Nacional Torotoro
BOL54 Río Caballuni
BOL55 Río San Juan western tributary area pre puna
BOL56 Serranía de Aguaragüe
BOL57 Anexxo Tuni-Condoriri
BOL58 Cerro Azanaques

Chile
CHI1 Lagunas Bravas
CHI2 Monumento Natural Salar de Surire
CHI3 Parque Nacional Lauca
CHI4 Parque Nacional Salar de Huasco
CHI5 Parque Nacional Volcán Isluga
CHI6 Precordillera Socoroma-Putre
CHI10 Reserva Nacional Los Flamencos - Soncor
CHI11 Salar de Piedra Parada
CHI12 Laguna del Negro Francisco y Laguna Santa Rosa
CHI13 Murmuntani
CHI14 Río Vilama
CHI15 Zapahuira

Colombia
COL1 9 km south of Valdivia
COL2 Agua de la Virgen
* COL5 Alto de Pisones
COL6 Alto Quindío
* COL7 Bosque de San Antonio/Km 18
COL8 Bosques de la Falla del Tequendama
COL9 Bosques de Tolemaida, Piscilago y alrededores
COL10 Bosques del Oriente de Risaralda
* COL11 Bosques Montanos del Sur de Antioquia
COL12 Bosques Secos del Valle del Río Chicamocha
COL13 Cañón del Río Alicante
COL14 Cañón del Río Barbas y Bremen
COL15 Cañón del Río Combeima
COL16 Cañón del Río Guatiquía
COL18 Cafetales de Támesis
COL19 Carretera Ramiriqui-Zetaquira
COL20 Cerro de Pan de Azúcar
COL21 Cerro La Judía
COL22 Cerro Pintado (Serranía de Perijá)
COL23 Cerros Occidentales de Tabio y Tenjo
COL25 Complejo Lacustre de Fúquene, Cucunubá y Palacio
COL26 Parque Nacional Natural Cordillera de los Picachos
COL28 Cuchilla de San Lorenzo
COL29 Cuenca del Río Hereje
COL30 Cuenca del Río Jiménez
COL31 Cuenca del Río San Miguel
COL32 Cuenca del Río Toche
COL33 Cuenca Hidrográfica del Río San Francisco and surrounding area
COL34 Embalse de Punchiná y su zona de protección
COL35 Embalse de San Lorenzo y Jaguas
* COL36 Enclave Seco del Río Dagua
COL37 Finca la Betulia Reserva la Patasola
COL38 Finca Paraguay
COL39 Fusagasuga
COL41 Gravilleras del Valle del Río Siecha
COL42 Hacienda La Victoria, Cordillera Oriental
COL43 Haciendas Ganaderas del Norte del Cauca
COL44 Humedales de la Sabana de Bogotá
* COL45 La Empalada
COL46 La Forzosa-Santa Gertrudis
COL47 La Salina
COL48 La Victoria (Caldas)
COL49 Lago Cumbal
COL50 Laguna de la Cocha
COL51 Laguna de Tota
COL52 Lagunas Bombona y Vancouver
COL55 Municipio de Pandi
COL56 Orquideas - Musinga - Carauta
COL57 Páramo de Sonsón
COL58 Páramo Urrao
COL59 Páramos del Sur de Antioquia
COL60 Páramos y Bosques Altoandinos de Génova
COL61 Parque Nacional Natural Chingaza y alrededores
COL62 Parque Nacional Natural Cueva de los Guácharos
COL63 Parque Nacional Natural de Pisba
COL64 Parque Nacional Natural El Cocuy
* COL65 Parque Nacional Natural Farallones de Cali
COL66 Parque Nacional Natural Las Orquídeas
COL67 Parque Nacional Natural Munchique y extension sur
COL68 Parque Nacional Natural Nevado del Huila
COL69 Parque Nacional Natural Paramillo
COL70 Parque Nacional Natural Puracé
COL71 Parque Nacional Natural Sierra de la Macarena
COL72 Parque Nacional Natural Sumapaz
COL73 Parque Nacional Natural Tamá
* COL74 Parque Nacional Natural Tatamá
* COL75 Parque Natural Regional Páramo del Duende
COL76 Pueblo Bello
COL79 Refugio Río Claro
* COL80 Región del Alto Calima
COL81 Reserva Biológica Cachalú
COL82 Reserva El Oso
COL83 Reserva Forestal Yotoco
COL84 Reserva Hidrográfica, Forestal y Parque Ecológico de Río Blanco
COL85 Reserva Natural Cajibío
* COL86 Reserva Natural El Pangán
COL87 Reserva Natural Ibanasca
* COL88 Reserva Natural La Planada
COL89 Reserva Natural Laguna de Sonso
COL90 Reserva Natural Meremberg
* COL91 Reserva Natural Río Nambí
COL92 Reserva Natural Semillas de Agua
COL93 Reserva Natural Tambito
COL94 Reserva Regional Bajo Cauca Nechí
COL95 Reservas Comunitarias de Roncesvalles
COL97 San Sebastián
COL99 Santuario de Fauna y Flora Galeras
COL101 Selva de Florencia
COL102 Serranía de los Yariguíes
COL103 Serranía de las Minas
COL104 Serranía de las Quinchas
COL105 Serranía de los Churumbelos
* COL106 Serranía de los Paraguas
COL108 Serranía de San Lucas
* COL109 Serranía del Pinche
COL110 Sierra Nevada de Santa Marta National Natural Park and surrounding areas
COL111 Soatá
COL113 Valle de San Salvador
COL115 Valle de Sibundoy y Laguna de la Cocha
COL116 Valle del Río Frío
COL117 Vereda el Llano
COL119 Vereda Las Minas and surrounding area
COL120 Villavicencio
COL122 La Victoria (Nariño)
COL123 Caparrapi
COL124 Corredor Pisba-Cocuy
COL125 Guerrero, Guargua y Laguna Verde
COL126 Mejue
COL127 Paraíso de Aves del Tabor y Magdalena
COL128 Páramo de Belmira-Santa Inés y bosques asociados
COL129 Páramo del Almorzadero
COL130 Páramo Tierra Negra
COL131 Parque Natural Regional Cortadera
COL132 Parque Natural Regional Santurbán-Salazar de las Palmas
COL133 Parque Natural Regional Serranía del Perijá
COL134 Parque Natural Regional y Reserva Forestal Protectora Regional Páramo de Rabanal
COL135 Reserva Forestal Protectora Nacional Río Algodonal
COL136 Rocas de Suesca
COL137 Unidad Biogeografica de Siscunci Oceta
COL138 Santurbán-Sisavita-Mutiscua

Ecuador
* ECU1 1 km west of Loja
* ECU2 Abra de Zamora
* ECU3 Acanamá-Guashapamba-Aguirre
ECU4 Agua Rica
ECU5 Alamor-Celica
* ECU6 Alrededores de Amaluza
ECU7 Reserva Ecológica Antisana (oeste) y alrededores
ECU9 Bosque Protector Alto Nangaritza
ECU10 Bosque Protector Cashca Totoras
ECU11 Bosque Protector Colambo-Yacuri
ECU12 Bosque Protector Dudas-Mazar
ECU13 Bosque Protector Jatumpamba-Jorupe
* ECU14 Bosque Protector Los Cedros
ECU15 Bosque Protector Molleturo Mullopungo
* ECU16 Bosque Protector Moya-Molón
ECU17 Bosque Protector Puyango
ECU18 Cañón del río Catamayo
ECU20 Cajas-Mazán
ECU21 Catacocha
ECU23 Cazaderos-Mangaurquillo
ECU24 Cerro de Hayas-Naranjal
* ECU25 Cordillera de Huacamayos-San Isidro-Sierra Azul
ECU26 Cordillera de Kutukú
ECU27 Cordillera del Cóndor
* ECU28 Corredor Awacachi
ECU29 Corredor Ecológico Llanganates-Sangay
ECU31 El Ángel - Cerro Golondrinas y alrededores
ECU32 Estación Biológica Guandera-Cerro Mongus
ECU33 Guaranda, Gallo Rumi
* ECU34 Intag-Toisán
ECU35 La Bonita-Santa Bárbara
ECU36 La Tagua
ECU37 Lago de Colta
ECU39 Las Guardias
* ECU41 Los Bancos - Milpe
* ECU42 Reserva Ecológica Los Illinizas y alrededores
* ECU43 Maquipucuna-Río Guayllabamba
* ECU44 Mindo y Estribaciones Occidentales del volcán Pichincha
ECU45 Mitad del Mundo
* ECU47 Montañas de Zapote-Najda
ECU48 Parque Nacional Cotopaxi
ECU49 Parque Nacional Llanganates
* ECU50 Parque Nacional Podocarpus
ECU51 Parque Nacional Sangay
* ECU52 Parque Nacional Sumaco-Napo Galeras
ECU53 Pilaló
* ECU54 Río Caoní
ECU55 Refugio de Vida Silvestre Pasochoa
ECU56 Reserva Buenaventura
ECU57 Reserva Comunal Bosque de Angashcola
ECU59 Parque Nacional Cayambe-Coca
ECU60 Reserva Ecológica Cofán-Bermejo
* ECU61 Reserva Ecológica Cotacachi-Cayapas
ECU63 Reserva Natural Tumbesia-La Ceiba-Zapotillo
* ECU64 Reserva Tapichalaca
ECU65 Reserva Yunguilla
* ECU66 Río Toachi-Chiriboga
ECU67 Selva Alegre
ECU69 Tambo Negro
* ECU70 Territorio Étnico Awá y alrededores
ECU71 Tiquibuzo
ECU73 Utuana-Bosque de Hanne
ECU74 Valle de Guayllabamba
ECU75 Volcán Atacazo
ECU76 West of the Páramo de Apagua
ECU77 Yanuncay-Yanasacha
ECU78 Yungilla
ECU79 Zumba-Chito
ECU80 Bosque y Vegetación Protector El Chorro
ECU81 Cayapas-Santiago-Wimbí
ECU82 Chilla
ECU83 Conchay
ECU84 Daucay
ECU85 El Sauce
* ECU86 Gualaceo - Limón Indanza
ECU87 Guanujo
ECU88 Manteles - El Triunfo - Sucre
ECU89 Mashpi-Pachijal
ECU90 Palanda
ECU91 Río Jubones
ECU92 Río León
ECU93 Salinas de Ibarra
ECU94 Samama Mumbes
* ECU95 Saraguro Las Antenas
ECU96 Sur de Alamor
ECU97 Uritusinga Cerro Ventanas y Villonaco
ECU98 Valle del Chota
ECU99 Verde-Ónzole-Cayapas-Canandé

Perú
* PER3 6 km south of Ocobamba
* PER5 Abra Málaga-Vilcanota
PER6 Abra Pardo de Miguel
PER7 Abra Patricia - Alto Mayo
PER10 Alto Valle del Sañia
PER11 Alto Valle Santa Eulalia-Milloc
PER12 Aypate
PER13 Bagua
PER14 Between Balsa Puerto and Moyabamba
PER15 Bosque de Cuyas
PER16 Calendín
PER18 Carpish
PER20 Cerro Chinguela
PER21 Cerro Huanzalá-Huallanca
PER22 Chalhuanca
PER23 Champará
PER24 Chiguata
PER25 Chinchipe
PER26 Conchamarca, Ambo
PER27 Cordillera Carabaya
* PER28 Cordillera de Colán
PER30 Cordillera de Huancabamba
PER31 Cordillera del Cóndor
PER32 Cordillera Huayhuash y Nor-Oyón
PER33 Cordillera Vilcabamba
PER34 Cordillera Yanachaga
PER36 Cotahuasi
PER37 Covire
PER38 Cullcui
PER39 Cutervo National Park and surrounding area
PER40 Daniel Alomias Robles
PER41 El Molino
PER42 Huamba
PER43 Jesús del Monte
* PER44 Kosnipata Carabaya
PER45 La Cocha
PER46 La Esperanza
PER48 Lago de Junín
PER49 Lago Lagunillas
* PER50 Lagos Yanacocha
PER51 Laguna de Chacas
PER52 Laguna de los Cóndores
PER53 Laguna Gwengway
PER54 Laguna Maquera
PER55 Laguna Umayo
PER56 Lagunas de Huacarpay
PER59 Mandorcasa
PER60 Manu
PER61 Marcapomacocha
PER62 Maruncunca
PER63 Milpo
PER64 Mina Inca
* PER65 Moyobamba
PER67 Paltashaco
PER68 Pampas Pucacocha y Curicocha
PER70 Parque Nacional Huascarán
PER71 Parque Nacional Tingo María
PER73 Playa Pampa
PER74 Revisto
* PER75 Quincemil
PER76 Ramis y Arapa (Lago Titicaca, sector Peruano)
PER77 Río Abiseo y Tayabamba
PER78 Río Cajamarca
PER79 Río Mantaro-Cordillera Central
PER80 Río Marañón
PER81 Reserva Comunal El Sira
PER82 Reserva Nacional Pampa Galeras
PER83 Reserva Nacional Salinas y Aguada Blanca
* PER84 Río Utcubamba
PER85 Runtacocha-Morococha
PER86 San Jose de Lourdes
PER88 San Marcos
PER89 Sandia
PER90 Santuario Histórico Machu Picchu
PER91 Santuario Nacional del Ampay
PER92 Santuario Nacional Tabaconas-Namballe
PER93 Tarapoto
PER94 Toldo
PER95 Valcón
PER96 Yauli
* PER97 Río Araza
PER98 Apacheta-Pilpichaca
PER99 Área de Conservación Regional Huaytapallana
PER100 Bahuaja-Sonene
PER101 Cajabamba
PER102 Chiñama
PER103 Chungui-Rumichaca
PER104 Huasahuasi
PER105 Jaen-Bellavista
PER106 La Granja
PER107 Marayniocpuna
PER108 Nevado Bolívar
PER109 Occopalca
PER110 Parque Nacional Cerros de Amotape
PER111 Pelagatos
PER112 Pucara
PER113 Reserva Paisajistica Nor Yauyos Cochas y zona de amortiguamiento
PER114 Río Abiseo National Park buffer zone
PER115 Río Mantaro area
PER116 Río Santa Valley (Santa Province)
PER117 San Juan Cajamarca
PER118 Santuario Nacional de Huayllay
PER119 Sihuas
PER120 Suyo-La Tina
PER121 Urubamba valley area near Taray
PER122 Volcán Yucamani

Venezuela
VEN2 Parque Nacional El Ávila y alrededores
VEN3 Monumento Natural Pico Codazzi
VEN5 Parque Nacional El Guácharo
VEN6 Parque Nacional El Tamá
VEN7 Parque Nacional Guaramacal
VEN8 Parque Nacional Guatopo
VEN9 Parque Nacional Henri Pittier
VEN10 Parque Nacional Macarao
VEN12 Parque Nacional Perijá
VEN13 Parque Nacional San Esteban
VEN14 Parque Nacional Sierra La Culata
VEN15 Parque Nacional Sierra Nevada
VEN16 Parque Nacional Tapo-Caparo
VEN17 Parque Nacional Terepaima
VEN18 Parque Nacional Yacambú
VEN19 Parque Nacional Yurubí
VEN20 Parque Nacional Península de Paria
VEN21 Parque Nacional Páramos Batallón y La Negra y alrededores
VEN22 Refugio de Fauna Silvestre y Reserva de Pesca Parque Nacional Dinira
VEN23 Sierra La Culata and Sierra Nevada National Parks and surrounding areas
VEN25 Tostós
VEN26 Zona Protectora Macizo Montañoso del Turimiquire
VEN27 Zona Protectora San Rafael de Guasare
VEN28 Palmichal
VEN29 Parque Nacional Mochima
VEN30 Parque Nacional Tirgua (General Manuel Manrique)

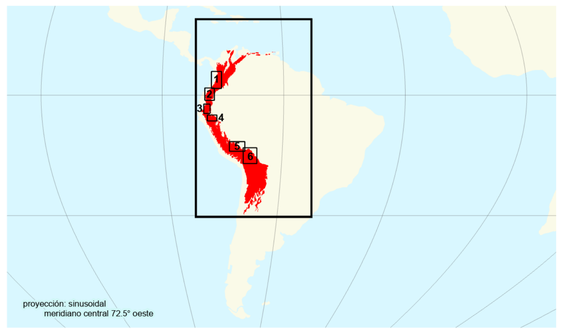

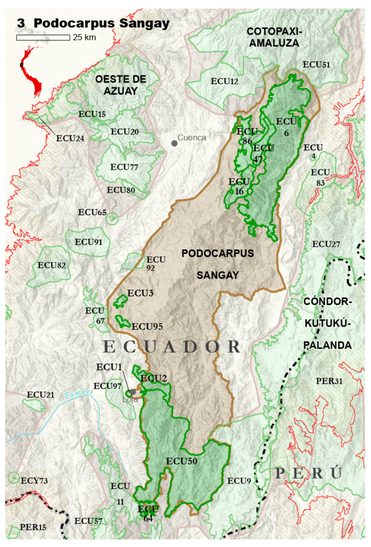

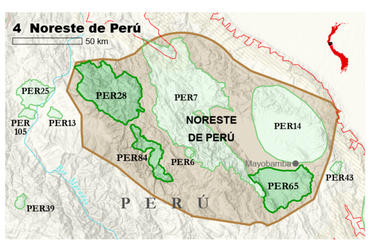

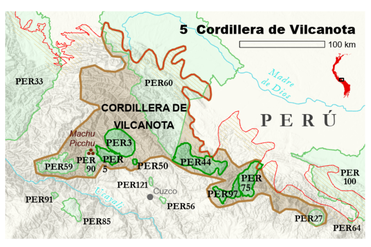

Los hotspots de biodiversidad son regiones que albergan un número especialmente alto de especies endémicas y, al mismo tiempo, se han visto significativamente afectadas por las actividades humanas. Cada hotspot enfrenta una amenaza extrema y ya ha perdido al menos el 70 por ciento de su vegetación natural original. Más del 50 por ciento de todas las especies de invertebrados terrestres y el 42 por ciento de todas las especies terrestres son endémicas de los hotspots de biodiversidad, lo que los convierte en prioridades urgentes para la conservación de la biodiversidad a escala mundial.

El Fondo de Alianzas para los Ecosistemas Críticos (CEPF) es una iniciativa conjunta de la Agencia Francesa de Desarrollo, Conservación Internacional, la Unión Europea, el Fondo para el Medio Ambiente Mundial, el Gobierno de Japón y el Banco Mundial. Una meta del CEPF es garantizar que la sociedad civil participe en la conservación de la biodiversidad.

Las designaciones políticas y geográficas que se muestran en este mapa no implican la expresión de ninguna opinión en nombre de CEPF ni de ninguno de sus socios con respecto al estado legal o la delimitación de las fronteras de ningún país, territorio o área.

Listado de Corredores
* prioridad del CEPF
1 Andes venezolanos
* 2 Awá- Cotacachi – Illinizas
3 Bosques Secos de Tumbes-Loja
4 Carpish-Yanachaga
5 Cóndor-Kutukú-Palanda
6 Cordillera Central
7 Cordillera de la Costa Central
8 Cordillera de Perijá
* 9 Cordillera de Vilcanota
10 Cordillera Oriental- Bogotá
11 Cotopaxi-Amaluza
12 Isiboro-Amboró
13 La Victoria-La Cocha-Sibundoy
14 Lagos Salinos del Altiplano chileno/boliviano
* 15 Madidi-Pilón Lajas-Cotapata
* 16 Noreste de Perú
17 Noreste de Quindío
18 Norte de la Cordillera Oriental
* 19 Norte de la Cordillera Oriental en Ecuador
20 Oeste de Azuay
* 21 Paraguas-Munchique-BM del Sur de Antioquia
* 22 Podocarpus Sangay
23 Puna Trinacional
24 Sierra Nevada de Santa Marta y alrededores
25 Sonsón-Nechi
26 Tarija-Jujuy
27 Tierras altas de Lima-Junín
28 Yungas de Tucumán

Resultados de conservación • Andes Tropicales 2020